Christophe van der Maat
- *gedeputeerde provincie Noord-Brabant*

Cora van Nieuwenhuizen - Wijbenga
- *minister van Infrastructuur en Waterstaat*

Monique List - de Roos
- *wethouder gemeente Eindhoven*

Marcel Delhez
- *burgemeester gemeente Veldhoven*

Frits van Hout
- *Executive Vice-President and Chief Strategy Officer*

Achterland - De Run Veldhoven

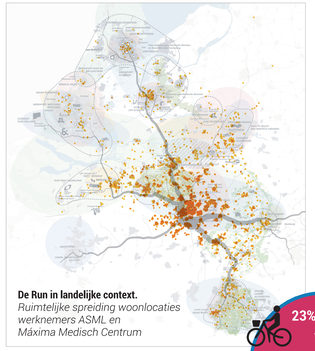

De Run in landelijke context.
Ruimtelijke spreiding woonlocaties werknemers ASML en Máxima Medisch Centrum



De Run in Brainport Eindhoven.
Concentratie campussen in drie stadsparken en langs de Randweg A2/N2

Succes van Brainport Eindhoven

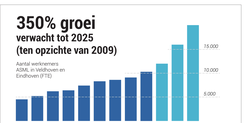

Nieuwe Economie - Innovatie Werklandschap
Bereikbaarheid van topsectoren / campussen (waaronder De Run Veldhoven, maar ook bijvoorbeeld de High Tech Campus en Brainport Industries Campus) is een van de belangrijke vestigingsfactoren voor de Brainport waarbij verder nabijheid, clustering en de 'battle for talent' bepalend zijn voor succes.



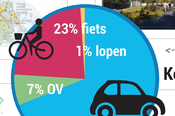

<- *Huidige modal split*

Keerzijde van het succes



Verkeerskundige problematiek Randweg A2/N2

Uit: Verkeersanalyses A2 Randweg Eindhoven (nov 2018)

Samenhangend en adaptief maatregelenpakket



Overheden en bedrijfsleven slaan handen ineen
Werkgeversaanpak - **verbinden bereikbaarheid De Run**. ASML (en andere grote werkgevers) erkennen belang van werkgeversaanpak om alternatieven voor automobiliteit te ontwikkelen

Maatregelen korte termijn *(2018-2020)*

Werkgeversaanpak

(ASML, interim om ook andere werkgevers te verbinden)
Wat doet ASML zelf. Een nieuw beleid en drie deelprojecten





Zelfrijdende auto's

Collectief vervoer vanaf Automotive Campus (via station Elv - busbaan Ned-Brabantlaan)
- *Automotive Campus eindigt grond beschikbaar op basis van beheerfee i Provincie geeft zelfrijdig gebruik vluchtstrook/busbaan A270 / uitzondering Eisenhowerlaan (turgebieden vanmt geen bottleneck) i Gemeente Eindhoven geeft zelfrijdig gebruik busbaan Ned-Brabantlaan / gemeente Veldhoven verleent zelfrijdig voor gebruik busbaan*

Pilot business-coaches: kansrijk langs A50, mogelijke opties voor A67 en A58 (via N69)
- *Q4 2018: pilot van ervaar-verkijgen ontwikkelende gegevens*
- *Q1 2019: nut- en noodzaakstudie + zelfreflegsaanvraag*
- *Q2 2019: besluitvorming + te treffen maatregelen + kosten*
- *Realisatie gua planning afhankelijk van fysieke maatregelen die getroffen moeten worden*

Marktconsultatie autonome shuttles
- *Q1 2018: start marktconsultatie. Mogelijke opties voor traject: shuttle Run 1000 – 6000 (te realiseren vanaf 2019); HTCE – Run 6000 (pas mogelijk na realisatie snelfietsroute)*

Fietsvoorziening

2019: deelfietsen: deelfietsen beschikbaar via bij station Eindhoven en P+R Meerhoven

Continu: op basis van ervaringen gebruikers oplossen knelpunten (quick wins) in huidige routes

Wayfinding (zie bereikbaarheid)
- *2019-Q2: start uitvoering*
- *2019-Q3: gerealiseerd op straat*

Fietsstructuur De Run
- *Waar mogelijk oplossen knelpunten in veiligheid*
- *Q2 2019: wayfinding gerealiseerd*

Verbinding Genneper Parken - HTCE – De Run (inpriken Slowland)
- *Q3 2019: quick wins door wayfinding gerealiseerd*
- *traject HTCE – De Run*
  - *nov 2018: besluit track genomen door colleges Eindhoven en Veldhoven*
  - *2019: uitwerken voorstag en definitief ontwerp; start en doorlopen bestemmingsplanprocedure*
  - *2020: start aanleg*
- *Traject Genneper Parken – HTCE*
  - *2019: verkenning en besluit traject*
  - *Q2 2020: realisatie (samen met realisatie P+R Genneper Parken)*

Verbinding (Best) – Hovenring – Peter Zuidlaan - De Run
- *Q3 2019: quick wins door wayfinding gerealiseerd*
- *Realiseren ontbrekende schakels*
  - *Hovenring – Meerhoven: per 1000 vormgeving en planning uit te nemen met ontwikkeling campus De Run 1000*
  - *Onderdoorgang Kempenbaan-Oost is opgenomen in VO Kempenbaan-Oost; realisatie afhankelijk van realisatie Kempenbaan-Oost*
  - *Verbinding nieuw onderdoorgang Kempenbaan-Oost – Urbanpa: overgang en planning moet te nemen in transformatie De Run 2000*

Verbinding station Eindhoven – De Hurk – De Run (via De Run 1000)
- *Oplossen knelpunten (2019):*
  - *Vervangen tegenliggende door asfalt (Josef Elsweeg)*
  - *Verbeteren oversteken Josef Elsweeg + Cranendonk*
  - *VRI-werkzaamheden om fietsers te faciliteren Willemstraat en Ring*
  - *Aankondigingen verbeteren verlichting fietspaden Kempenbaan*
  - *Kleinschalige verkeerstechnische ingrepen*
- *Q3 2019: quick wins door Wayfinding gerealiseerd*

Kempen - De Run: nader te bepalen op basis van 'fietspotentie' en kansrijke routes woon-werk-verkeer; onderzoek vanaf volgend jaar

Pilot P+R Meerhoven

Q2 2019: P+R Meerhoven in eerste termijn ten behoeve van tijdelijke parkeervoorzieningen voor 400 auto's gerealiseerd: het tijdelijke karakter moet nog te schalen naar 1000 auto's
- *Gemeente Eindhoven stelt gronden beschikbaar en zorgt voor snelle afhandeling van vergunningentraject*
- *ASML vraagt benodigde omgevingsvergunning aan en legt parkeerterrein aan*
- *ASML stelt shuttle in met wachtgelegenheid (met koffie, toilet, wachtplekken)*

ASML contracteert vervoerder voor shuttle-verbinding
- *Richting De Run 1000 (aan de Meerhoven en via de achtergelegen Run 1000*
- *Richting De Run 6000 over meerbaan-Heemweg-Burg van Hoofflaan-Kempenbaan De Run 6100*
- *Gemeente Veldhoven verleent zonheffing voor gebruik busbaan*

Stimuleren OV en collectief vervoer

Shuttle-verbinding De Run 1000 – De Run 6000
- *Gemeente Eindhoven verleent zonheffing gebruik busbaan afgewerkt; oplossing voor afslag van en naar De Run 1000 in studie: Quickscan 5 december gereed (realisatie zomr)*
- *ASML interesseert shuttleverbinding De Run 1000 - De Run 6000.*

Optimaliseren busverbinding station Eindhoven - De Run
- *In januari 2019 start pilot van terminatie 8 maanden om gedurende de spits meer in het 8 extra bussen rechtstreeks van Station NS naar De Run (route en tijdsindicatie PM).*

Bestaande lijn 20 Best-Airport-Veldhoven-De Run: gebruik via werkgeversaanpak stimuleren

Collectief vervoer vanaf Automotive Campus (via station Elv - busbaan Ned-Brabantlaan)
- *Automotive Campus eindigt grond beschikbaar op basis van beheerfee i Provincie geeft zonheffing gebruik vluchtstrook/busbaan A270 / uitzondering Eisenhowerlaan (turgebieden vanmt geen bottleneck) i Gemeente Eindhoven geeft zonheffing gebruik busbaan Ned-Brabantlaan / gemeente Veldhoven verleent zonheffing voor gebruik busbaan*

Pilot business-coaches: kansrijk langs A50, mogelijke opties voor A67 en A58 (via N69)
- *Q4 2018: van ervaar-verkijgen ontwikkelende gegevens*
- *Q1 2019: nut- en noodzaakstudie + zonheffingsaanvraag*
- *Q2 2019: besluitvorming + te treffen maatregelen + kosten*
- *Realisatie gua planning afhankelijk van fysieke maatregelen die getroffen moeten worden*

Marktconsultatie autonome shuttles
- *Q1 2018: start marktconsultatie. Mogelijke opties voor traject: shuttle Run 1000 – 6000 (te realiseren vanaf 2019); HTCE – Run 6000 (pas mogelijk na realisatie snelfietsroute)*

Ontwikkeling Smart Hub's / Pop-up P+R-voorzieningen

Om de economische toplocaties in de regio blijvend bereikbaar en aantrekkelijk te houden, zetten we in op een netwerk van robuuste en structurele Smart Hubs (passend in Brainport Nationale Actieagenda, Bereikbaarheidsagenda ZO-Brabant, OV-visie provincie en coalitie-akkoord Eindhoven). In dit kader ligt er een ambitie om onder andere ruimte te bieden aan 10.000 – 15.000 parkeerplaatsen.

Dit traject kent de volgende acties en mijlpalen:
- *Nov 2018: bestuurlijke toezegging om in komende jaren voldoende 'satelliet-parkeerplaatsen / Smart Hub's' mogelijk te maken*
- *2019: Brainport Eindhoven, provincie, gemeenten en enkele grote werkgevers (waaronder ASML) werken een gezamenlijke visie uit op Smart Hubs in de regio (doelgroepen, vraag en aanbod, voorwaarden, locaties, combinaties van functionaliteiten). Hierbij kiezen we voor een gebiedsgerichte aanpak.*
- *Actoren die nu al in beeld zijn: Apply Koninginhof / aansluiting Kempenbaan / A67 (BIC-Noord, HTCE-Zuid, A50 Son-Veghel, Automotive Campus en/of Brandenhoef II (Brainport Smart District); Station Best (in combinatie met intercitystation); A58-noord: nabij afslag Best*
- *vanaf 2020: realisatie Smart Hubs (planning afhankelijk van te doorlopen procedures)*
- *Verordening Ruimte (provincie) biedt hier al ruimte voor. Rijk bereid het onherroepelijk gebruik vluchtstrook, mits voldaan wordt aan de voorwaarden van de Richtlijn bus op vluchtstroken.*

Vooruitlopend op het netwerk van robuuste Smart Hubs realiseren partijen, voor het gevalt de groei van werkgelegenheid dit nodig maakt, structurele oplossingen onvoldoende tijdig beschikbaar zijn en/ of vertraging in de realisatie van Kempenbaan-West of Oost heeft nodig. Dit is het geval bij voldoende parkeerplaatsen (grote aantallen medewerkers) binnen de Brainport-regio. Het betreft hierbij een overgangsfase totdat structurele oplossing is of het gebied benodigd is voor ander gebruik.
- *De basis van de huidige inrichten bestaan hiervoor de volgende opties:*
  - *Het opwaarderen van P+R Meerhoven tot 1000+ parkeerplaatsen*
  - *Het (tijdelijk) realiseren van 2.000-2.500 parkeerplaatsen op de locatie Parkhaven, dit kan in 2019 gerealiseerd worden, met deze locatie kan bijvoorbeeld de periode tot realisatie van Kempenbaan-West worden. Deze verwachte horen van Brainport Eindhoven (zoals BIC-Noord) overbrugd worden.*
  - *Het beschikbaar stellen van capaciteit in P+R Genneper Parken (vanaf 2020).*
  - *Het (al dan niet tijdelijk) realiseren van een parkeervoorziening op de locatie HTCE-Zuid: de mogelijk in de toekomst kan worden ontwikkelt met een Smart Hub.*
- *Voor deze P+R-voorzieningen gaan we uit van de volgende mijlpalen:*
  - *2019: start Rijk, provincie, lokale overheden en bedrijfsleven samenwerkingsagenda en realisatiestrategie uit voor realisatie regionale P+R-voorzieningen; belangrijke elementen hierin zijn: beschikbaarheid gronden; bereikbaarheid (naar de P+R en vervoer naar De Run); bestemmings- / vergunningentraject*
  - *2019: start onderzoeken en voorbereiding planologisch-juridisch traject op basis van benodigde capaciteit, afhankelijk van realisatiestrategie*
  - *2019: planologisch-juridisch traject*
  - *Realisatie vanaf 2020 (afhankelijk van procedures)*

Pilots Mobility as a Service (MaaS)

Provincie, Rijk, Eindhoven en ASML nemen deel aan pilot, stellen gezamenlijk P+R op.
- *Ambitie is om in 2019 digitaal platform gereed te hebben*

Auto-infrastructuur

Kempenbaan West - aansluiting A67 (incl aansluiting N69 en Zilverbaan): gemeente Veldhoven werkt voorvaren aan uitvoering Kempenbaan-West.
- *Raad van gemeente Veldhoven heeft gewijzigd BP (op basis van ADC-toets) vastgesteld (okt 2018)*
- *Gemeente Veldhoven heeft opdracht gegeven tot fase DO en UO aan aannemerscombinatie (juq 2019-Q4 2019)*
- *Gemeente Veldhoven en provincie Noord-Brabant zetten zich in voor uitspraak vergunning Wet natuurbescherming (Q1 2019)*
- *Gemeente Veldhoven en provincie gelden conditionering start realisatie voorvaarend op*
- *Gezamenlijke insteek om Raad van State te bewegen om nog in 2019 uitspraak te doen in beroep*
- *Start werkzaamheden: 2020*
- *Gereed: 2e helft 2021*

Kempenbaan-Oost (incl directe aansluiting De Run 1000): gemeente Veldhoven werkt, in overleg met partners, voorvaarend aan uitvoeringsgereed maken van Kempenbaan-Oost.
- *November 2018 (integraal) VO ambtelijk gereed, exclusief VVR*
- *Q1 -2019: voorvaerig formele overlegorganen gereed*
- *mrt-apr 2019: vaststellen VO in colleges B&W*
- *2019-2020: planologisch-juridisch traject op basis van VO*
  - *Onderzoeken, opstellen BP gereed Q1 – Q2 2019*
  - *Vaststelling en inspraak Q2 2019 – Q4 2019*
  - *Vaststelling jan-feb 2020*
  - *In werking (o.v. beroep) Q2 2020*
- *2019-2020 planuitwerking en aanbesteding*
  - *Okt 2019: Definitief Ontwerp gereed*
  - *Apr 2020: bestek en inkomingen gereed*
  - *Sep 2020: gunning*
- *Uitvoering*
  - *Uitvoeringsgereed (afhankelijk van aanbesteding) vanaf Q4 2020*
  - *uitvoering mede afhankelijk van voortgang realisatie Kempenbaan-West*
  - *zo mogelijk onderdelen (bv directe aansluiting De Run 1000) uitvoeren parallel aan uitvoering Kempenbaan-West (vanaf Q4 2020)*
  - *Kempenbaan-West vertraging oplopt uitvoering Kempenbaan-Oost starten in Q4 2020*

Korte-termijnmaatregelen gericht op verbeteren doorstroming Kempenbaan-Oost
- *Q2 2019: verzoljig afsluiten Provincieweg*
- *conceptbesluit gemeente: jan 2019*
- *ter inzage: jan 2019 t/m feb 2019*
- *definitief verkeersbesluit college: mrt 2019*
- *vervolgens start aanbesteding en realisatie*
- *Q1/Q2 2019: optimaliseren VRI's Kempenbaan-Oost*
  - *college akkoord met asphalt (okt 2018)*
  - *voorbereiden uitvoering Q4 2018 - Q 1 2019*
  - *realisatie Q1-Q2 2019*
- *2019: tijdelijk openstellen achteruitrijding auto's De Run 1000*
  - *planning volgt*

Faciliteren uitbreiding De Run 6800 / rerouting De Run 6800

Okt 2018: gemeente Eindhoven heeft oostenmorgenplan vastgesteld, te image (fly-ver en bevestigen P+R) (tot en met 20 dec 2018)

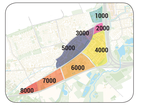

Campus De Run



Maatregelen in tijd

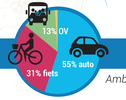

Ambitie Modal split

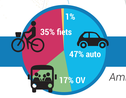

Ambitie Modal split

Maatregelen middellange termijn *(2021-2025)*

Fietsvoorzieningen

De Run
- *Mogelijke onderdoorgang De Run 4500*

Genneper Parken - HTCE – De Run
- *2021 aanleg gereed*
- *vanaf 2021 doorrekenen naar Geldrop – Mierlo – Helmond*

Hovenring – De Run
- *2021-(2022) onderdoorgang Kempenbaan-Oost gereed*

Station Eindhoven – De Run
- *Opheffen knelpunt Josef Elsweeg (bemeterstraat – Ring (door bypassfietsers) een ongelijkvloerse kruising)*

Verbinding De Hurken – De Run: *als uit analyse van 'fietspotentie' en kansrijke routes woon-werk-verkeer nut en noodzaak zijn aangetoond en financiering tot stand is gekomen vulgt aanleg in deze periode*

Stimuleren OV en collectief vervoer

Robuuste (snel-)busverbindingen als onderdeel van stadsregionaal netwerk

Netwerk van business-coaches / Smart Busses voor A2, A67 en A58
- *Vanaf regionale P+R of netwerk van Hub's*
- *Innovatieve voertuigen*
- *Snelle routes (over vluchtstrook / smart lanes / HOV-banen)*

Pilots autonome shuttles

Smart HUB's

Pop-up HUB's op basis van noodzaak beschikbaar

Netwerk van (adaptieve) Smart HUB's gerealiseerd

Auto-infrastructuur

2021 aansluiting Kempenbaan-West – A67 – N69 - (Zwaluwen gerealiseerd)

2021 - 2023: realisatie Kempenbaan-Oost (zo mogelijk gefaseerd om quick wins te realiseren)



Maatregelen lange termijn *(>2025)*

Lange termijn

Om de gehele Brainportregio voor de langere termijn blijvend aantrekkelijk te laten zijn voor werkgevers, werknemers, bewoners en bezoekers, zullen bestaanden partijen met elkaar en met andere verlegenwoordigers uit de Triple Helix een (strategische) lange termijn visie opstellen. Dit traject starten we in 2019 op.

Deze lange termijn visie zal inspelen op bredere maatschappelijke ontwikkelingen zoals bereikbaarheid, leefbaarheid, vestigingsklimaat en energietransitie en eveneens een adaptief karakter hebben. De Run en andere economische toplocaties in de regio zullen onderdeel vormen van deze lange termijn visie. Met betrekking tot bereikbaarheid zullen een nieuwe, vaak snelle fietsverbindingen en een visie OV2040 onderdeel uitmaken van een dergelijke visie. Investeren in een shift van autogebruik naar andere vormen van vervoer krijgen hierbij prioriteit. Gezien de voorziene ontwikkelingen in de economie, en de onzekerheid dat het afgesproken maatregelenpakket voldoende effect zal hebben, zal hierbij ook gekeken worden naar mogelijke extra maatregelen om deze groei te faciliteren.



Stapsgewijze ombouw van op auto-gerichte campus naar een inspirerende werkomgeving waar je met plezier wandelt, fietst en verblijft

STUDIO BEREIKBAAR